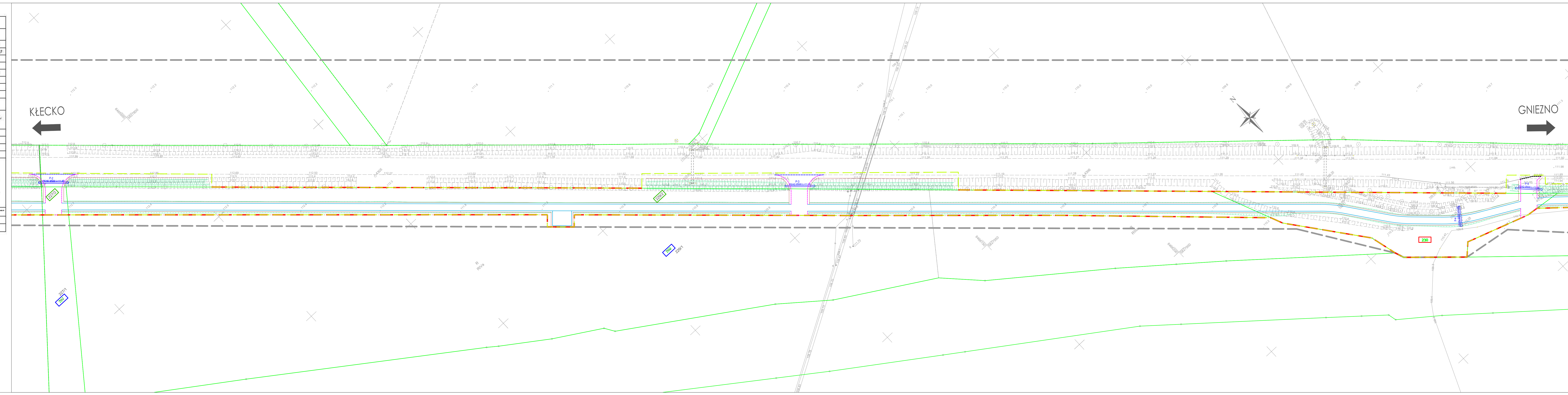





















Porównanie, za pomocą którego dokonano oceny opłacalności w wyniku porównania kosztów i przychodów, który umożliwia zrealizację opłaty dodatkowej proporcjonalnie do wydatków. Jednocześnie informacja, że jest to rodzajowy odpowiednik licznika, za którego bieżącego obliczenia.	
Mały filar zgłoszenia przez przedsiębiorcy	GEU 0640 3099 2022
Organ służby gospodarki, który otrzymał zgłoszenia	Stowarzyszenie
Wykazanie przez przedsiębiorcy	GŁOŚNI SZKARPA mgr inż. Piotr Szkarpa
Na stronie jest wyrażenie dokumentu zawierającego wyniki porównania wydatków	Przebieg wyliczeń No 1 z dnia 06.03.2024r.
Wzrost i zwiększenie kosztów w uprzednim zawierającym kosztami pracy	Piotr Szkarpa Nr uprawnień: 23477



- ## LEGENDA:
-  - proj. krawężnik betonowy, typ uliczny 20x30x100cm, koloru szarego
  -  - proj. krawężnik betonowy, typ uliczny 20x30x100cm (obniżony h=2cm, przejazd dla rowerów h=0cm)
  -  - proj. obrzeże betonowe 8x30x100 cm
  -  - proj. opornik betonowy 12x25x100 cm (wtopiony)
  -  - proj. krawężnik betonowy 20x22x100cm (najazdowy)
  -  - proj. krawężdź pobocza
  -  - ogrodzenie po przestawieniu
  -  - proj. profilowanie rowu
  -  - proj. przepust z rur PEHD
  -  - drzewa przewidziane do wycinki
  -  - nr działek przeznaczonych pod inwestycję - teren który jest własnością Województwa
  -  - nr działek przeznaczonych pod inwestycję do podziału
  -  - nr działek po podziale przeznaczonych pod inwestycję
  -  - nr działek po podziale poza inwestycją
  -  - nr działek przeznaczonych pod inwestycję - teren niezbędny do dokonania przebudowy dróg innych kategorii
  -  - nr działek przeznaczonych pod inwestycję - teren, który w całości z mocy prawa staje się własnością Województwa
  -  - GRANICA TERENU NIEZBĘDNEGO DLA OBIEKTÓW BUDOWLANYCH, W TYM:
  -  - zakres inwestycji - linia rozgraniczająca
  -  - zakres inwestycji - nieruchomości poza liniami rozgraniczającymi, dla których ustala się obowiązek dokonania przebudowy dróg innych kategorii

<b>WYKONAWCA</b> Biuro Projektowo - Konsultingowe <b>MOJA PROJEKT</b> inż. Marcin Kucał ul. Dąbki 145/1-5-502 Poznań tel. 61-415-25-21, 603-054-181		<b>STADIUM</b> Tytuł rysunku		<b>PROJEKT BUDOWLANY</b> MAPA PRZEDSTAWIAJĄCA PROPONOWANY PRZEBIEG DROGI Z ZAZNACZONYM TERENEM NIEZBĘDNYM DLA OBIEKTÓW BUDOWLANYCH ORAZ ISTNIEJĄCE UZBIENIE TERENU	
<b>INWESTOR</b> Zarząd Województwa Wielkopolskiego al. Niepodległości 34 61-714 Poznań	<b>Stanowisko</b>	<b>Imię i nazwisko</b>	<b>Nr uprawnień</b>	<b>Specjalność</b>	
	<b>Projektant</b>	inż. Marcin Kucał	WKP/0260/PWOD/08	Projektowanie i kierowanie robotami budowlanymi bez ograniczeń w specjalności drogowej	
	<b>Asystent projektanta</b>	inż. Marianna Krystek	-	-	
<b>TEMAT</b>	<b>Sprawdzający</b>	mgr inż. Jacek Bromber	WKP/0290/POOD/12	Projektowanie bez ograniczeń w specjalności drogowej	
Rozbudowa drogi wojewódzkiej nr 190 w zakresie budowy ścieżki rowerowej Zadanie 1: Działy - granica Gminy	<b>DATA:</b>	<b>04.2025</b>		<b>SKALA: 1:500</b>	
	<b>BRANZA:</b>	<b>DROGOWA</b>		<b>ARKUSZ NUMER:</b>	